ШАБУРОВСКОЕ СЕЛЬСКОЕ ПОСЕЛЕНИЕ
ГЕНЕРАЛЬНЫЙ ПЛАН

КАРТА ГРАНИЦ НАСЕЛЕННЫХ ПУНКТОВ, ВХОДЯЩИХ В СОСТАВ ПОСЕЛЕНИЯ

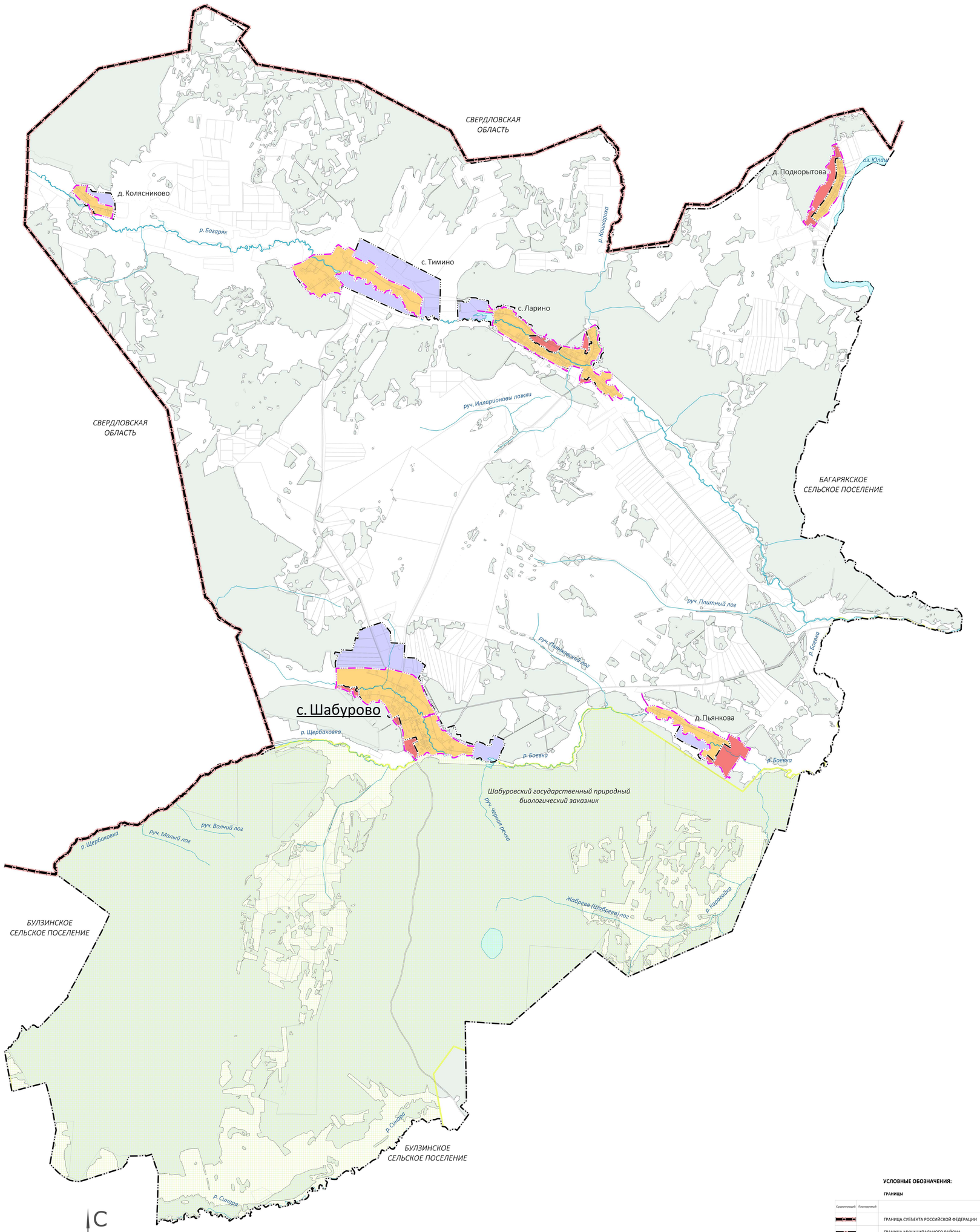

МАСШТАБ 1:25 000
В 1 сантиметре 250 метров

250 0 500 1000 1500 2000 2500

Д. ПОДКОРЫТОВА, М 1:10000

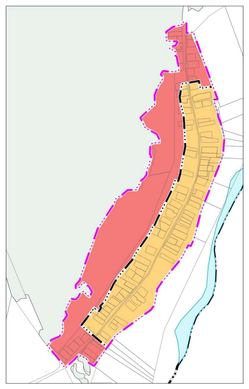

Д. ПЬЯНКОВА, М 1:10000

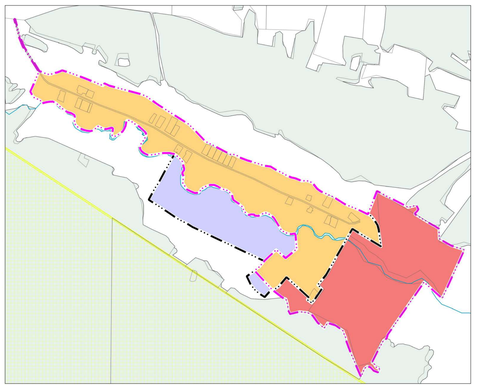

С. ТИМИНО, М 1:10000

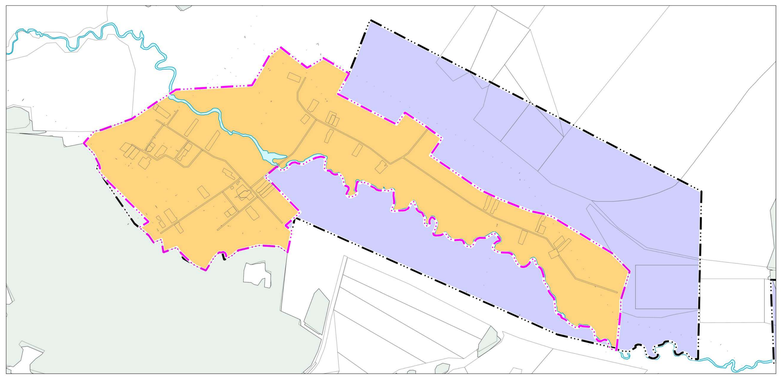

С. ЛАРИНО, М 1:10000

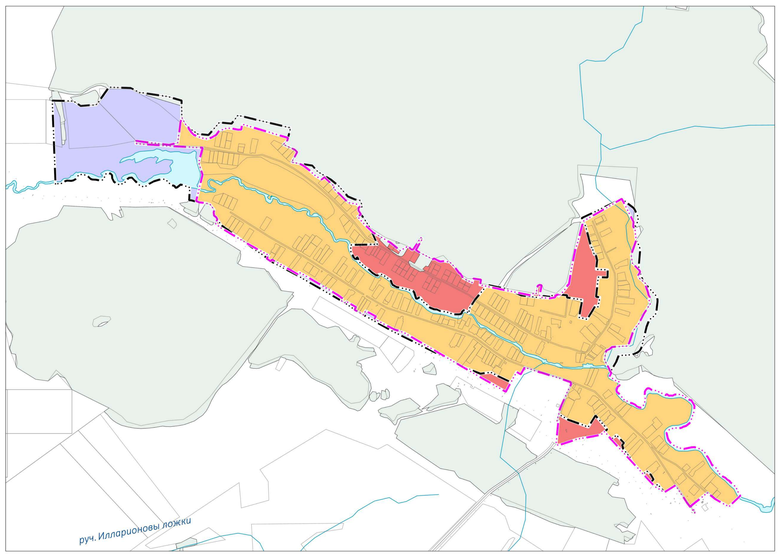

С. ШАБУРОВО, М 1:10000

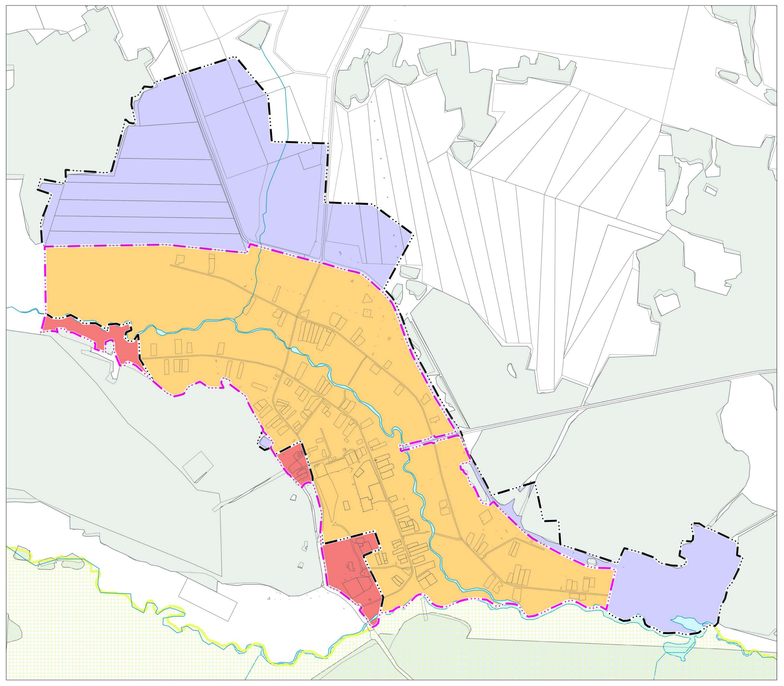

Д. КОЛЯСНИКОВО, М 1:10000

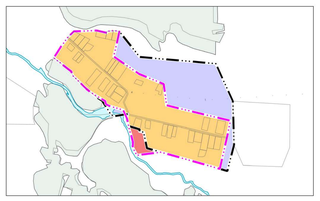

УСЛОВНЫЕ ОБОЗНАЧЕНИЯ:

ГРАНИЦЫ

Существующий	Планируемый	
		ГРАНИЦА СУБЪЕКТА РОССИЙСКОЙ ФЕДЕРАЦИИ
		ГРАНИЦА МУНИЦИПАЛЬНОГО РАЙОНА
		ГРАНИЦА СЕЛЬСКОГО ПОСЕЛЕНИЯ
		ГРАНИЦА НАСЕЛЕННОГО ПУНКТА
		ТЕРРИТОРИИ НАСЕЛЕННОГО ПУНКТА
		СОХРАНЯЕМЫЕ В ГРАНИЦАХ
		ИСКЛЮЧАЕМЫЕ ИЗ ГРАНИЦ
		ВКЛЮЧАЕМЫЕ В ГРАНИЦЫ
		ЗЕМЛИ ЛЕСНОГО ФОНДА
		ГОСУДАРСТВЕННЫЙ ПРИРОДНЫЙ ЗАКАЗНИК

ПК ГОЛОВНОЙ ПРОЕКТНЫЙ ИНСТИТУТ
ЧЕЛЯБИНСКГРАЖДАНПРОЕКТ

РАЗРАБОТКА ГЕНЕРАЛЬНОГО ПЛАНА
ШАБУРОВСКОГО СЕЛЬСКОГО ПОСЕЛЕНИЯ
КАСЛИНСКОГО МУНИЦИПАЛЬНОГО РАЙОНА ЧЕЛЯБИНСКОЙ ОБЛАСТИ

ГЕНЕРАЛЬНЫЙ ПЛАН
ШАБУРОВСКОГО СЕЛЬСКОГО ПОСЕЛЕНИЯ

КАРТА ГРАНИЦ НАСЕЛЕННЫХ ПУНКТОВ,
ВХОДЯЩИХ В СОСТАВ ПОСЕЛЕНИЯ

ПРЕДСЕДАТЕЛЬ КООПЕРАТИВА — КУРУНОВ С.П.

ОТДЕЛ ГЕНЕРАЛЬНОГО ПЛАНА

НАЧАЛЬНИК ОТДЕЛА — КОЖЕВНИКОВ А.М.
ГЛАВНЫЙ ИНЖЕНЕР ПРОЕКТА — ПОПОВ А.Е.
ГЛАВНЫЙ АРХИТЕКТОР ПРОЕКТА — ТВЕРСКОЙ И.А.

ШИФР 043-23-11 — ЧЕЛЯБИНСК — 2023